Zarządzenie nr 26/2021

Nadleśniczego Nadleśnictwa

z dnia 13.04.2021 r.

w sprawie uruchomienia programu „Zanocuj w lesie" oraz wprowadzenia regulaminu korzystania z miejsc udostępnionych w ramach realizacji programu

Znak spr. ZG.715.9.2021

Działając na podstawie § 22 pkt 3. Statutu Państwowego Gospodarstwa Leśnego Lasy Państwowe, stanowiącego załącznik do Zarządzenia nr 50 Ministra Ochrony Środowiska Zasobów Naturalnych i Leśnictwa z dnia 18 maja 1994 r. w sprawie nadania Statutu Państwowemu Gospodarstwu Leśnemu Lasy Państwowe, oraz zgodnie z Decyzją nr 12 Dyrektora Generalnego Lasów Państwowych z dnia 15 lutego 2021 r. w sprawie uruchomienia programu „Zanocuj w lesie" oraz wzoru regulaminu korzystania z tych miejsc.

postanawiam, co następuje:

§1.

1. Na terenie nadleśnictwa w ramach realizacji programu „Zanocuj w lesie" udostępnia się obszar leśny celem uprawiania bushcraftu i surwiwalu.
2. Program jest pochodną rocznego pilotażu udostępnienia obszarów leśnych celem uprawiania aktywności typu bushcraft i surwiwal i wniosków z jego ewaluacji, przeprowadzonego zgodnie z decyzją nr 155 z dnia 21 października 2019 r. oraz decyzją nr 107 z dnia 25 września 2020 r.
3. Obszar został udostępniony na terenie leśnictw:
   a. **Bachotek (284A 285 285A 287 288A 289),**
   b. **Karbowo (244d,f,g,h,i,j,k,l,m,n 245 246 247 252 253 254 255),**
   c. **Ostrówki (114a,b,c,d,f,g,l 121a,b,c,d,f,g 122a,b,c 134a,b,c,f,g,h,o,p 135 147),**
   d. **Górale (188 189 190 191 192 193 194 195 196),**
   e. **Szabda (210 211 212 213 214 215 216 217 218 219 220 221 222),**
   f. **Długi Most (274 275 276 277 278 288 289 290 292 293 294 295 298 299 300 301 302)**

   Obejmuje powierzchnię **1485,42 ha**. Położenie obszaru z uwzględnieniem miejsc postoju pojazdu przedstawia załącznik nr 1.
4. Celem programu jest umożliwienie rozproszonego biwakowania na obszarze leśnym wyznaczonym do tego celu, bez przygotowanej przez jednostki organizacyjne LP infrastruktury biwakowej.
5. Program pozwoli osobom korzystającym z lasu na bliski i bezpieczny kontakt z przyrodą, doświadczenie samodzielnego przygotowania miejsca do noclegu w warunkach terenowych, kształtowanie postawy szacunku do lasu, wiedzy o lesie i zasadach korzystania z lasu.

§2.

Wprowadzam do zastosowania regulamin korzystania z obszaru , stanowiący załącznik nr 2 do niniejszej decyzji/zarządzenia.

§3.

Zarządzenie wchodzi w życie i obowiązuje z dniem 01.05.2021 roku.

LASY PAŃSTWOWE NADLEŚNICTWO BRODNICA

NADLEŚNICZY

Jarosław Sadendowski

Załącznik nr 1 do Zarządzenia nr 26/2021
Nadleśniczego Nadleśnictwa
z dnia 13.04.2021 r.

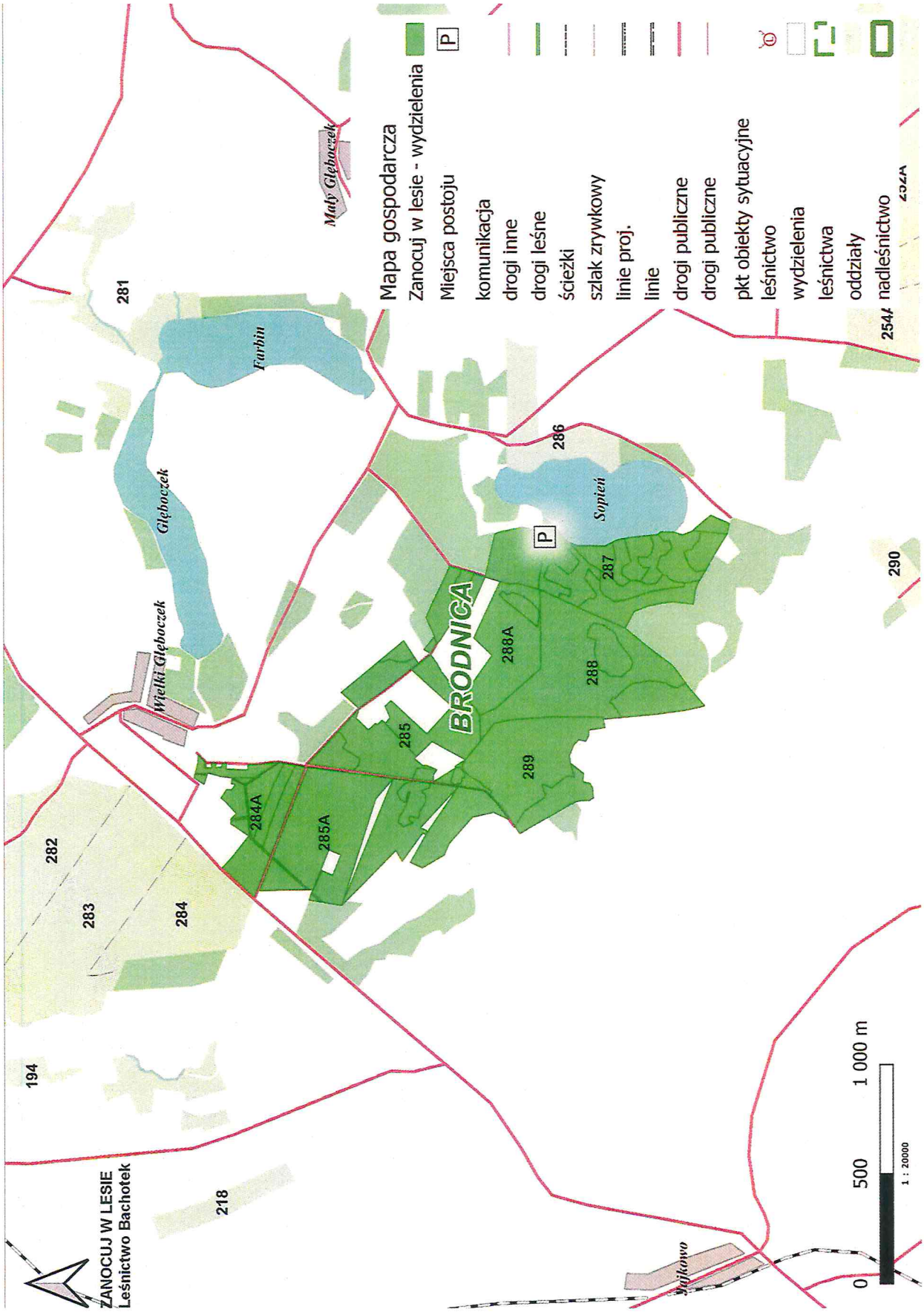

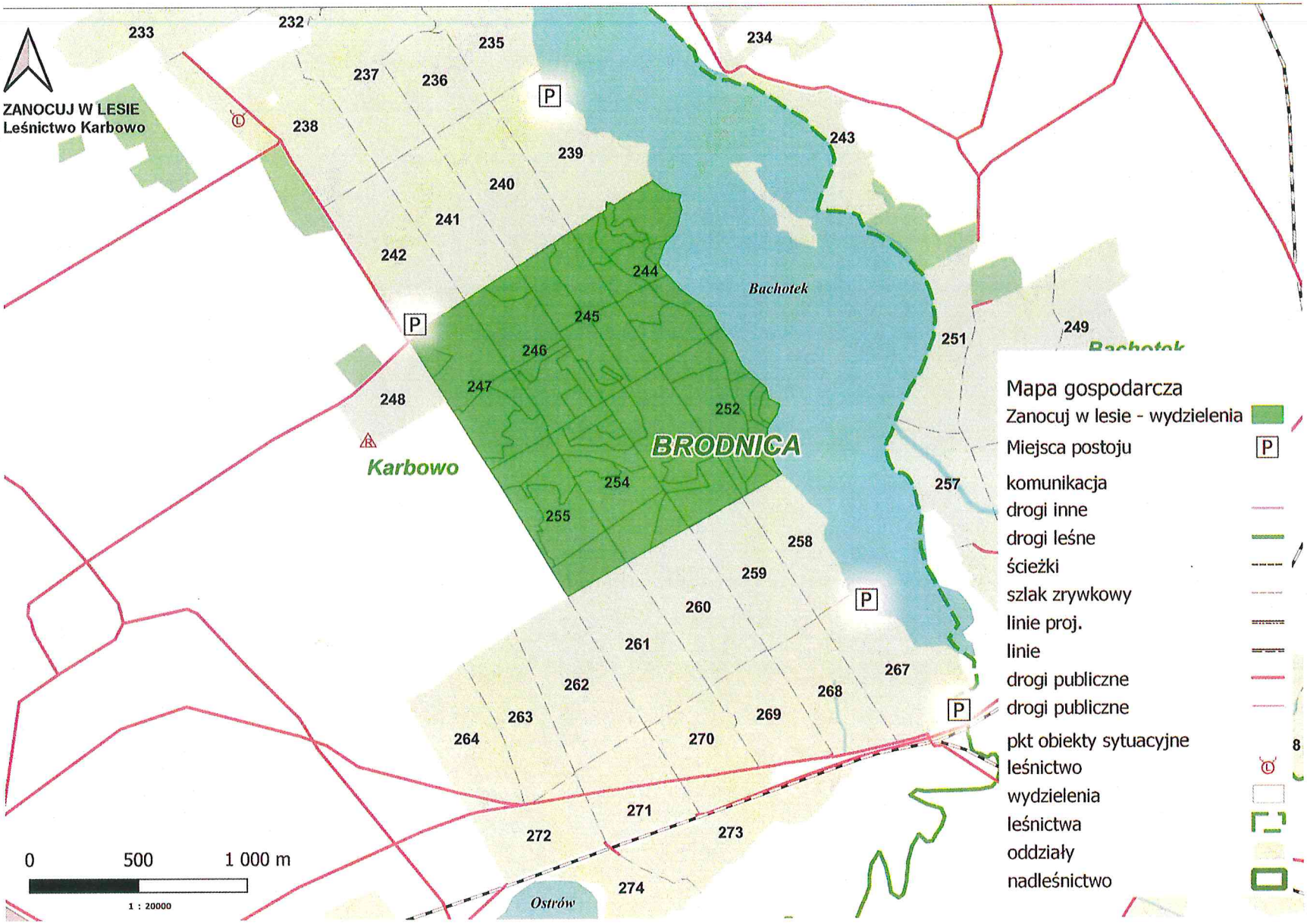
ZANOCUJ W LESIE
Leśnictwo Karbowo
233
232
235
234
237
236
238
239
243
240
241
242
244
245
246
247
248
249
251
252
254
255
257
258
259
260
261
262
263
264
267
268
269
270
271
272
273
274
Bachotek
BRODNICA
Karbowo
Ostrów
0
500
1 000 m
1 : 20000
Mapa gospodarcza
Zanocuj w lesie - wydzielenia
Miejsca postoju
komunikacja
drogi inne
drogi leśne
ścieżki
szlak zrywkowy
linie proj.
linie
drogi publiczne
drogi publiczne
pkt obiekty sytuacyjne
leśnictwo
wydzielenia
leśnictwa
oddziały
nadleśnictwo

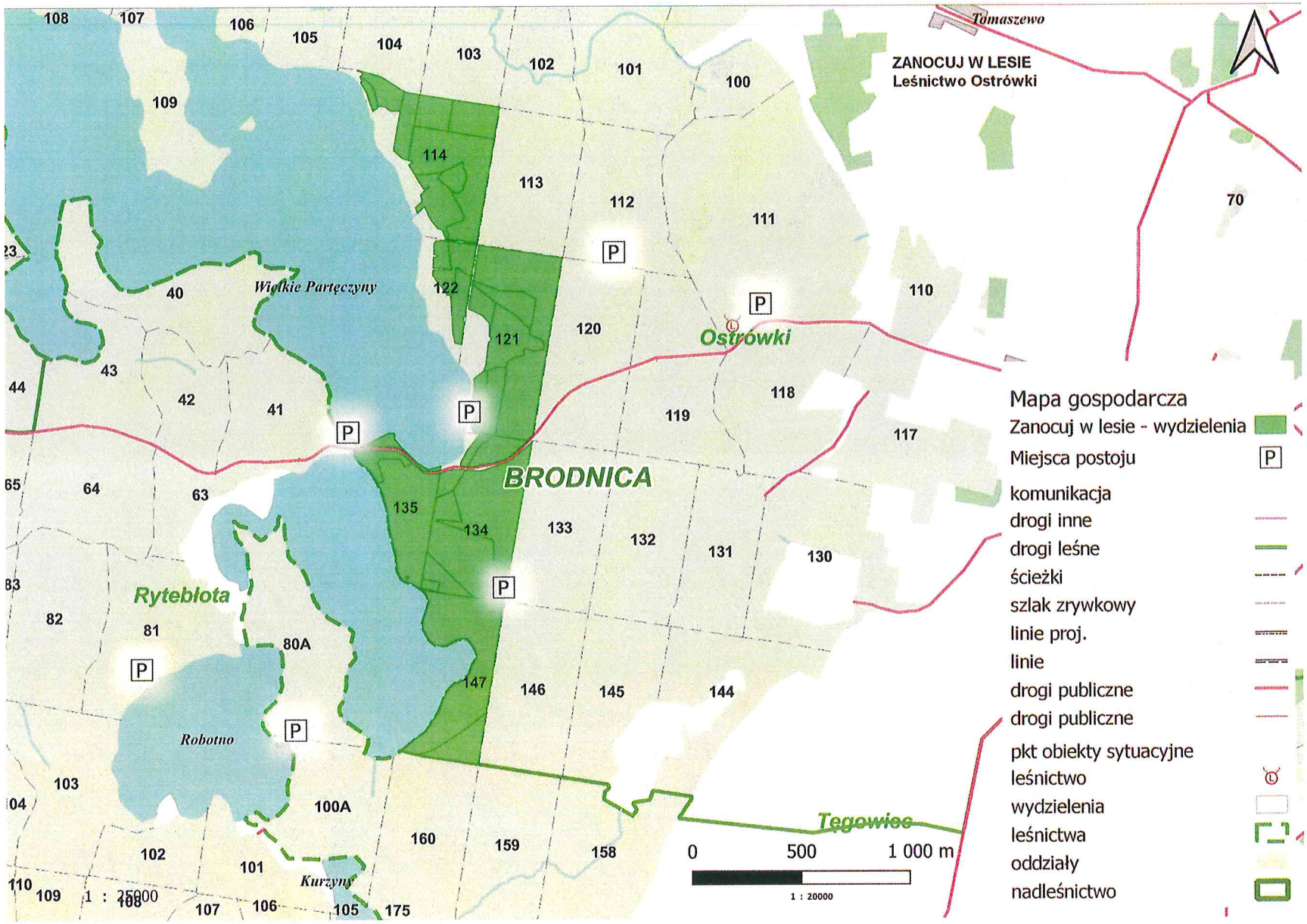
ZANOCUJ W LESIE
Leśnictwo Ostrówki
Tomaszewo
Wielkie Partęczyny
Ostrówki
BRODNICA
Rytebłota
Robotno
Kurzyny
Tegowieo
0
500
1 000 m
1 : 20000
1 : 25000
Mapa gospodarcza
Zanocuj w lesie - wydzielenia
Miejsca postoju
komunikacja
drogi inne
drogi leśne
ścieżki
szlak zrywkowy
linie proj.
linie
drogi publiczne
drogi publiczne
pkt obiekty sytuacyjne
leśnictwo
wydzielenia
leśnictwa
oddziały
nadleśnictwo

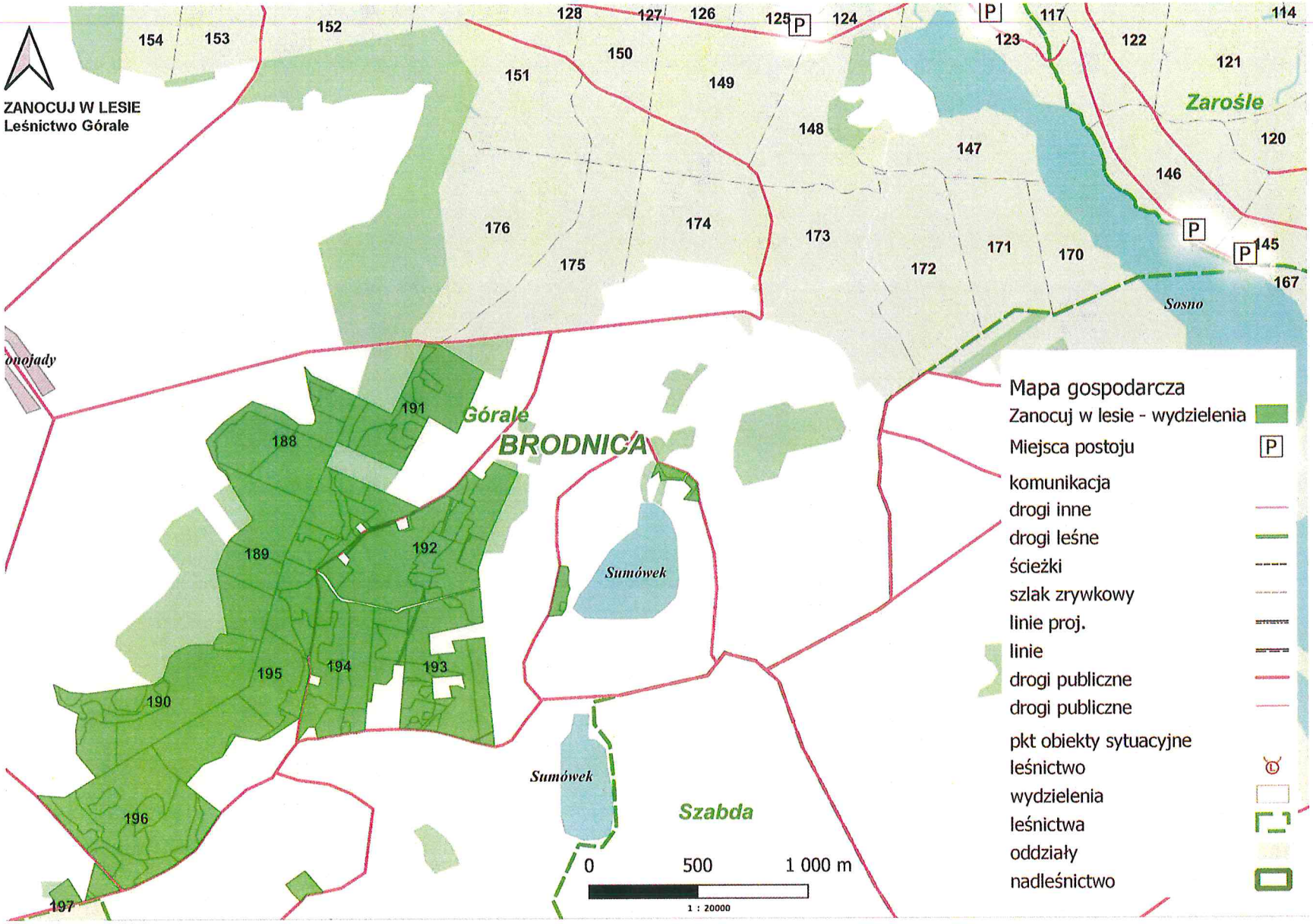
ZANOCUJ W LESIE
Leśnictwo Górale
Mapa gospodarcza
Zanocuj w lesie - wydzielenia
Miejsca postoju
komunikacja
drogi inne
drogi leśne
ścieżki
szlak zrywkowy
linie proj.
linie
drogi publiczne
drogi publiczne
pkt obiekty sytuacyjne
leśnictwo
wydzielenia
leśnictwa
oddziały
nadleśnictwo
Górale
BRODNICA
Zarośle
Szabda
Sumówek
Sosno
0
500
1 000 m
1 : 20000

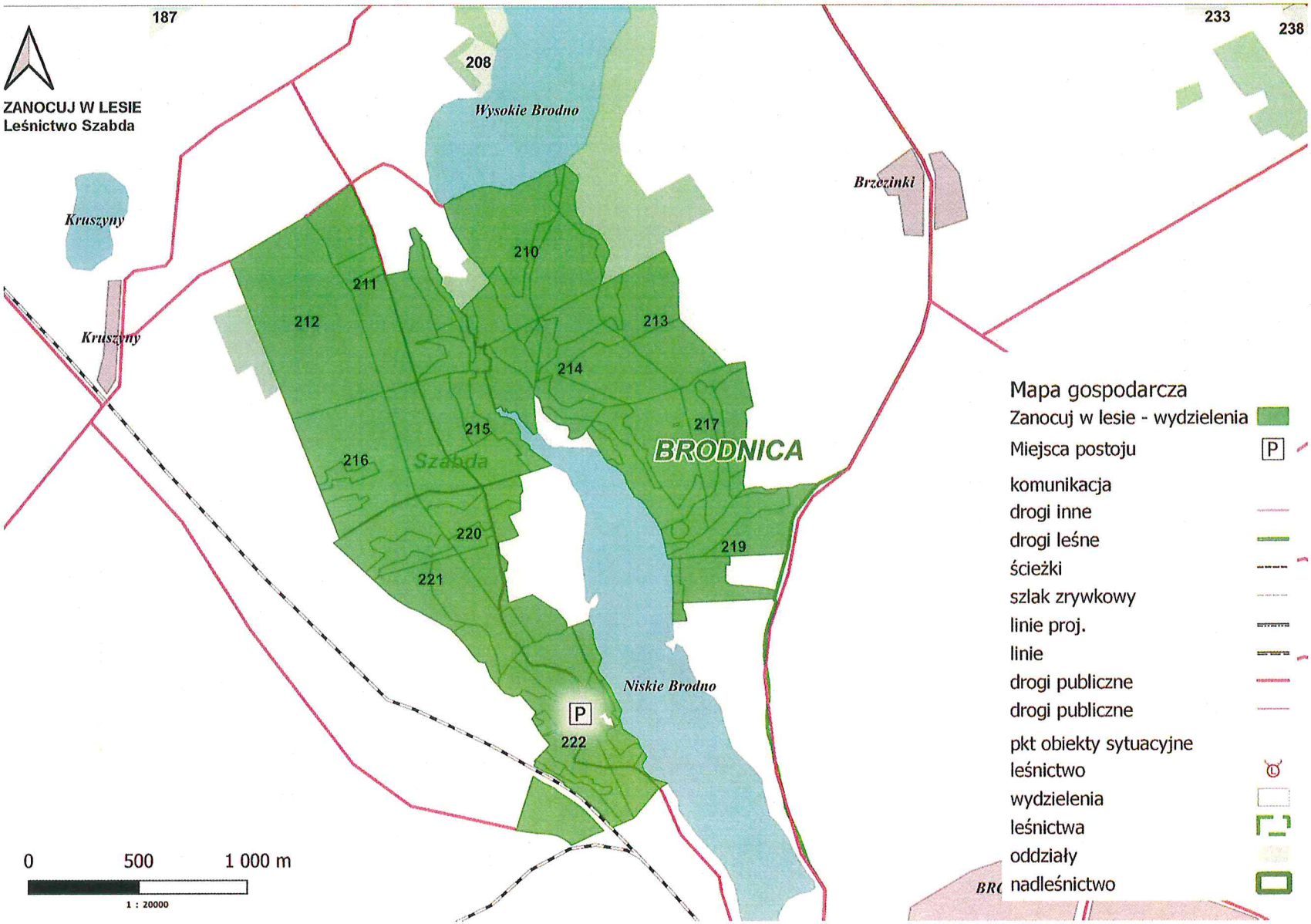
ZANOCUJ W LESIE
Leśnictwo Szabda
187
208
233
238
Wysokie Brodno
Brzezinki
Kruszyny
Kruszyny
210
211
212
213
214
215
216
217
219
220
221
222
Szabda
BRODNICA
Niskie Brodno
P
0
500
1 000 m
1 : 20000
Mapa gospodarcza
Zanocuj w lesie - wydzielenia
Miejsca postoju
komunikacja
drogi inne
drogi leśne
ścieżki
szlak zrywkowy
linie proj.
linie
drogi publiczne
drogi publiczne
pkt obiekty sytuacyjne
leśnictwo
wydzielenia
leśnictwa
oddziały
nadleśnictwo

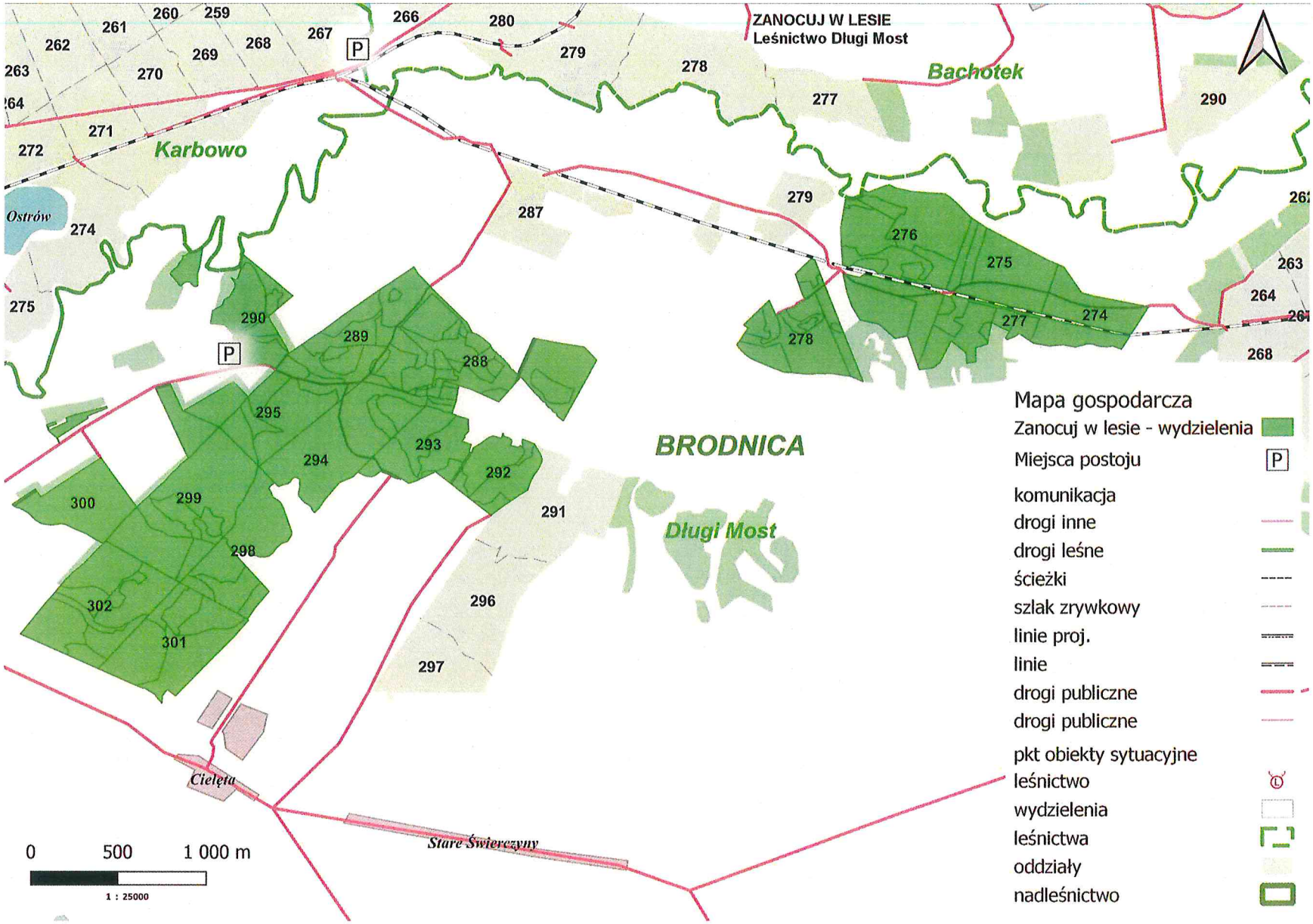
ZANOCUJ W LESIE
Leśnictwo Długi Most
Karbowo
Bachotek
BRODNICA
Długi Most
Ostrów
Cielęta
Stare Świerczyny
P
P
0 500 1 000 m
1 : 25000
Mapa gospodarcza
Zanocuj w lesie - wydzielenia
Miejsca postoju
komunikacja
drogi inne
drogi leśne
ścieżki
szlak zrywkowy
linie proj.
linie
drogi publiczne
drogi publiczne
pkt obiekty sytuacyjne
leśnictwo
wydzielenia
leśnictwa
oddziały
nadleśnictwo